

# III TROFEO JUNIOR-SUB-23 ELITE – MASTER 30-40-50 –CICLOTURISTAS

## “VUELTA A LAS PIRONAS”

### UNIÓN CICLISTA CANTIMPALOS

Premio Protagonistas Segovia Punto Radio 2008

Premio Gala del Deporte Asociación Prensa Deportiva Segovia 2008 y 2010



### Cantimpalos - Cantimpalos.

Categories: Junior, Sub23, Elite, Master 30, Master 40, master 50 y Cicloturistas

PUNTO DE ENCUENTRO / MEETING POINT: Plaza Mayor / Main Square.

CONTROL DE FIRMAS / CHECKING POINT: Plaza Mayor / Main Square at 16h00 to 16h30

LLAMADA CORREDORES / CALLING: 5 minutos antes de la salida. 5 minutes before starting.

SALIDA OFICIAL / OFFICIAL START: Plaza Mayor / Main Square.

Sábado 28 abril 2018  
Saturday 28<sup>th</sup> April 2018

1 vuelta / 1 Lap = 50 km	Categoría / Division	Vueltas / Laps	Km
17h00	<b>Junior</b>	2	100 km
	<b>Sub23</b>	2	100 km
	<b>Elite</b>	2	100 km
	<b>Master 30</b>	2	100 km
	<b>Master 40</b>	2	100 Km
	<b>Master 50</b>	2	100 Km
	<b>Cicloturistas</b>	2	100 Km
20h00	<b>Entrega de PREMIOS</b>		

META / FINISH: Calle Canongia. CIERRE DE CONTROL/ TIME LIMIT: 5 %.

PROTOCOLO DE PREMIOS / AWARDS PROTOCOL: Plaza Mayor / Main Square .

OFICINA PERMANENTE / HEADQUARTER RACE: Plaza Mayor / Main Square .

HOSPITALES: HOSPITAL GENERAL DE SEGOVIA, Ctra. Madrona con dirección Avila, s/n.

ANTIDOPPING CONTROL: Ayuntamiento de Cantimpalos – City Hall.

### ITINERARIO Y HORARIO PREVISTO. ROAD AND TIMETABLE.

ALT	ITINERARIO CIRCUITO 50 km. 2 Vueltas ROAD CIRCUIT OF 50 km. 2 laps	Km	Km a META to FINISH	HORARIO PREVISTO TIMETABLE		
				40Km/h	42Km/h	45 Km/h
906	CANTIMPALOS (SALIDA / START LINE) c/Canongia nº 24	0	100	17:00:00	17:00:00	17:00:00
913	ESCOBAR DE POLENDOS. SEGUIR RECTO. STRAIGHT ON SG-V-2224	3	97	17:03:45	17:03:30	17:03:15
934	Giro Izquierda por la CL-603. Turn Left on CL-603	4,5	95,5	17:04:57	17:04:37	17:04:17
879	VILLOVELA DE PIRÓN. SEGUIR RECTO. STRAIGHT ON CL-603	6,5	93,5	17:06:54	17:06:26	17:05:59
939	Cruce - Cross. Seguir Recto - Straight on CL-603	9	91	17:10:21	17:09:40	17:08:58
953	Cruce - Cross. Seguir Recto - Straight on CL-603	12,5	87,5	17:13:30	17:12:36	17:11:42
948	TURÉGANO. GIRO DERECHA. TURN LEFT ON SG-P-2222	17,3	82,7	17:20:33	17:19:11	17:17:49
1035	TORREIGLESIAS - SG-P-2222	23	77	17:28:30	17:26:36	17:24:42
1023	LOSANA DE PIRÓN - SG-P-2222	29	71	17:30:18	17:28:17	17:26:16
983	Peligro - Danger. Puente Río Pirón - Pirón River Bridge - SG-P-2222	29,7	70,3	17:32:15	17:30:06	17:27:57
1024	ADRADA DE PIRÓN - SG-P-2222	32	68	17:37:39	17:35:08	17:32:38
1091	BRIEVA. GIRO DERECHA. TURN LEFT	34	66	17:45:00	17:42:00	17:39:00
1017	Peligro - Danger. Puente Río Polendos - Polendos River Bridge	26,7	73,3	17:48:45	17:45:30	17:42:15
1049	LA HIGUERA. GIRO DERECHA. TURN LEFT ON SG-V-2221	37,5	62,5	17:49:57	17:46:37	17:43:17
942	Cruce - Cross. Giro Derecha - Turn Right on SG-V-2226	42,7	57,3	17:51:54	17:48:26	17:44:59
936	CABAÑAS DE POLENDOS. SEGUIR RECTO. STRAIGHT ON SG-V-2226	44	56	17:55:21	17:51:40	17:47:58
920	PINILLOS DE POLENDOS. SEGUIR RECTO. STRAIGHT ON SG-V-2226	46,5	53,5	17:58:30	17:54:36	17:50:42
916	Cruce - Cross. Seguir Recto - Straight on CL-603	47	53	18:05:33	18:01:11	17:56:49
906	CANTIMPALOS	50	50	18:13:30	18:08:36	18:05:31
913	ESCOBAR DE POLENDOS. SEGUIR RECTO. STRAIGHT ON SG-V-2224	53	47	18:15:18	18:10:17	18:05:16
934	Giro Izquierda por la CL-603. Turn Left on CL-603	54,5	45,5	18:17:15	18:12:06	18:06:57
879	VILLOVELA DE PIRÓN. SEGUIR RECTO. STRAIGHT ON CL-603	56,5	43,5	18:22:39	6:13:26	18:11:38
939	Cruce - Cross. Seguir Recto - Straight on CL-603	59	41	18:30:00	18:24:00	18:18:00
953	Cruce - Cross. Seguir Recto - Straight on CL-603	62,5	37,5	18:33:45	18:27:30	18:21:15
948	TURÉGANO. GIRO DERECHA. TURN LEFT ON SG-P-2222	67,3	32,7	18:40:57	18:34:13	18:27:29
1035	TORREIGLESIAS - SG-P-2222	73	27	18:49:30	18:42:12	18:34:54
1023	LOSANA DE PIRÓN - SG-P-2222	79	21	18:58:30	18:50:36	18:42:42
983	Peligro - Danger. Puente Río Pirón - Pirón River Bridge - SG-P-2222	79,7	20,3	18:59:33	18:51:35	18:43:37
1024	ADRADA DE PIRÓN - SG-P-2222	82	18	19:03:00	19:29:56	18:46:36
1091	BRIEVA. GIRO DERECHA. TURN LEFT	84	16	19:34:30	18:57:36	18:49:12
1017	Peligro - Danger. Puente Río Polendos - Polendos River Bridge	76,7	23,3	19:10:03	19:01:23	18:52:43
1049	LA HIGUERA. GIRO DERECHA. TURN LEFT ON SG-V-2221	87,5	12,5	19:11:15	19:02:30	18:53:45
942	Cruce - Cross. Giro Derecha - Turn Right on SG-V-2226	92,7	7,3	19:19:03	19:09:47	19:00:31
936	CABAÑAS DE POLENDOS. SEGUIR RECTO. STRAIGHT ON SG-V-2226	94	6	19:21:00	19:53:36	19:02:12
920	PINILLOS DE POLENDOS. SEGUIR RECTO. STRAIGHT ON SG-V-2226	96,5	3,5	19:24:45	19:15:06	19:05:27
916	Cruce - Cross. Seguir Recto - Straight on CL-603	97	3	19:25:30	19:15:48	19:06:06
906	CANTIMPALOS (META / FINISH LINE) c/ Canongia nº 24	100	0	19:30:00	19:20:00	19:10:00

**III TROFEO JUNIOR-SUB-23 ELITE – MASTER 30-40-50 –CICLOTURISTAS  
 “VUELTA A LAS PIRONAS”  
 UNIÓN CICLISTA CANTIMPALOS**

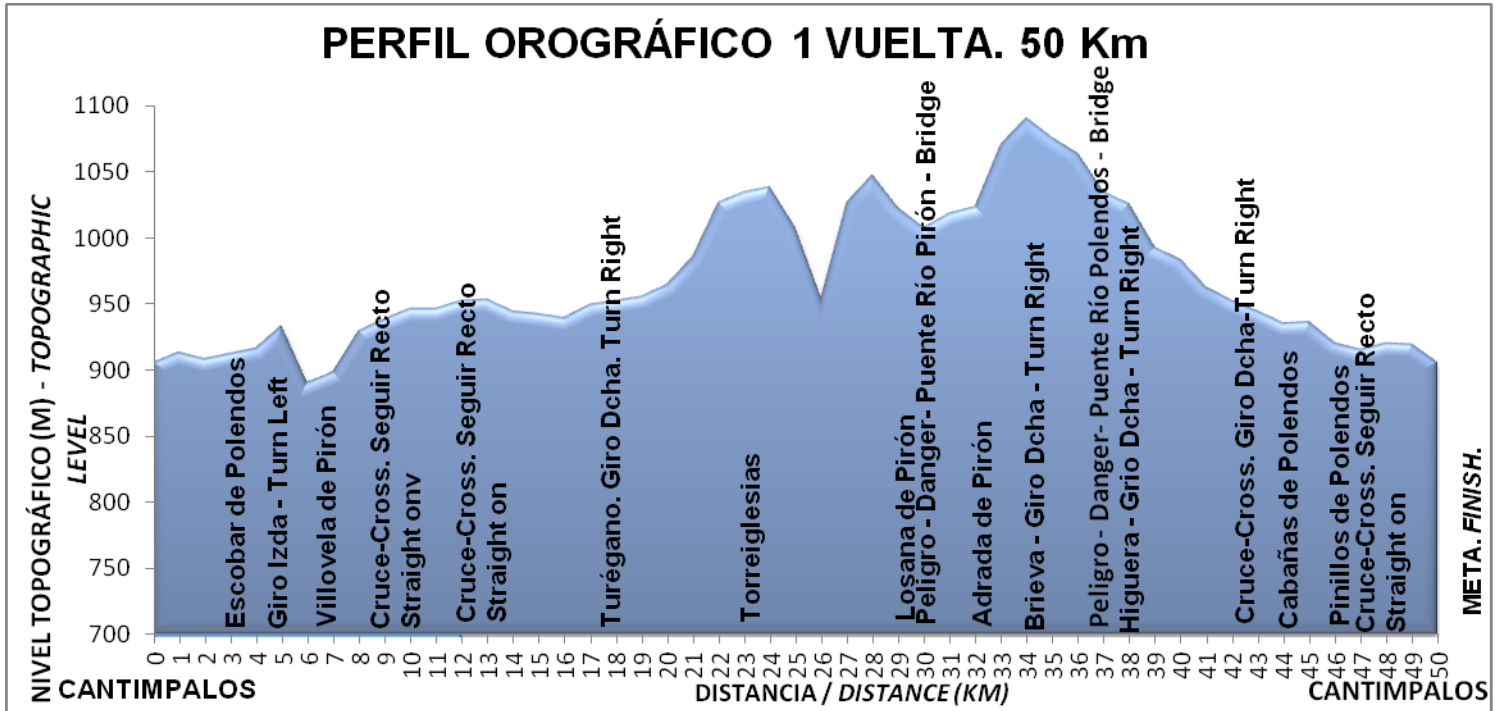


**Premio Protagonistas Segovia Punto Radio 2008**

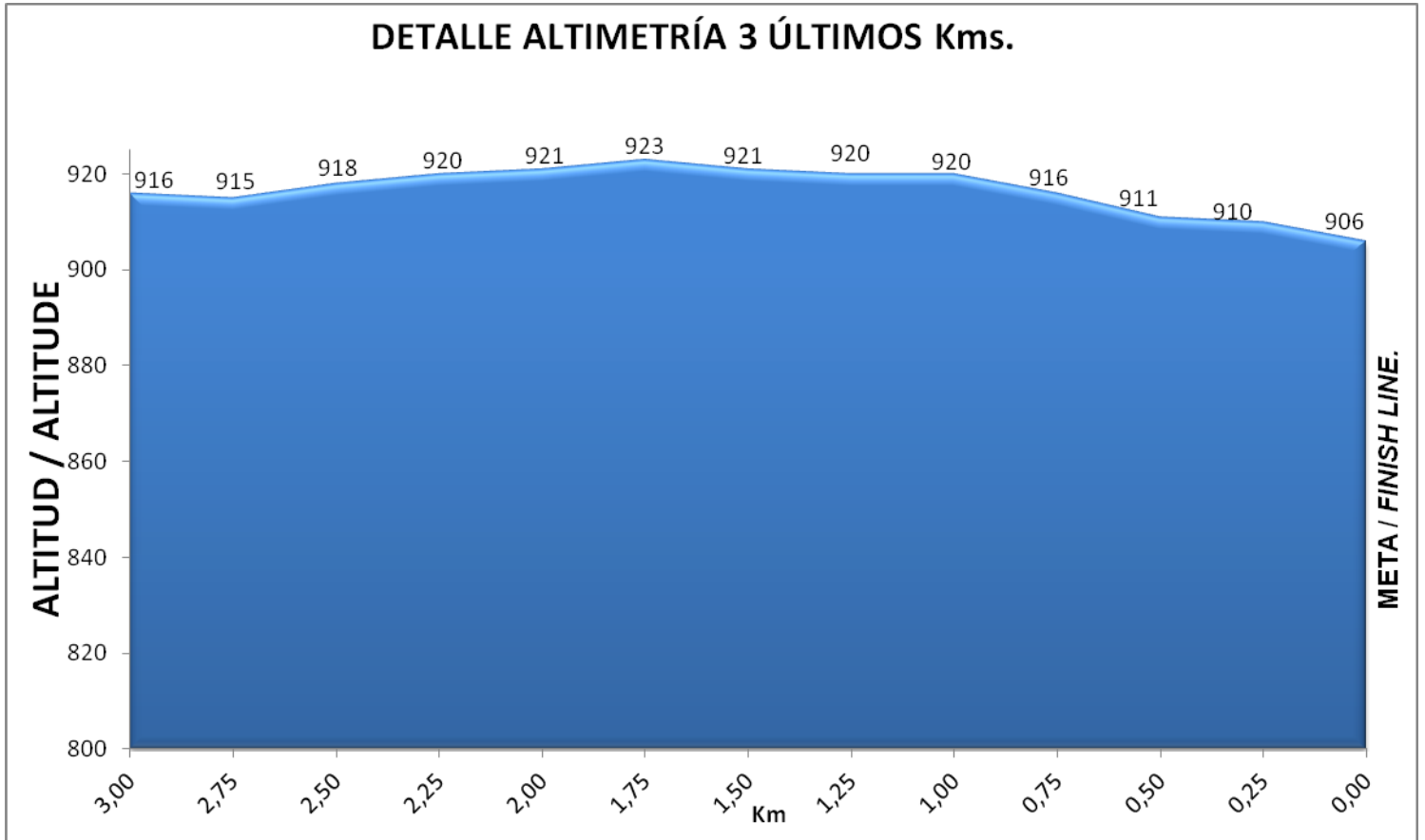
**Premio Gala del Deporte Asociación Prensa Deportiva Segovia 2008 y 2010**



**PERFIL – PROFILE – Cantimpalos**



**3 últimos km - 3 last km. Cantimpalos.**



**III TROFEO JUNIOR-SUB-23 ELITE – MASTER 30-40-50 –CICLOTURISTAS  
“VUELTA A LAS PIRONAS”  
UNIÓN CICLISTA CANTIMPALOS**

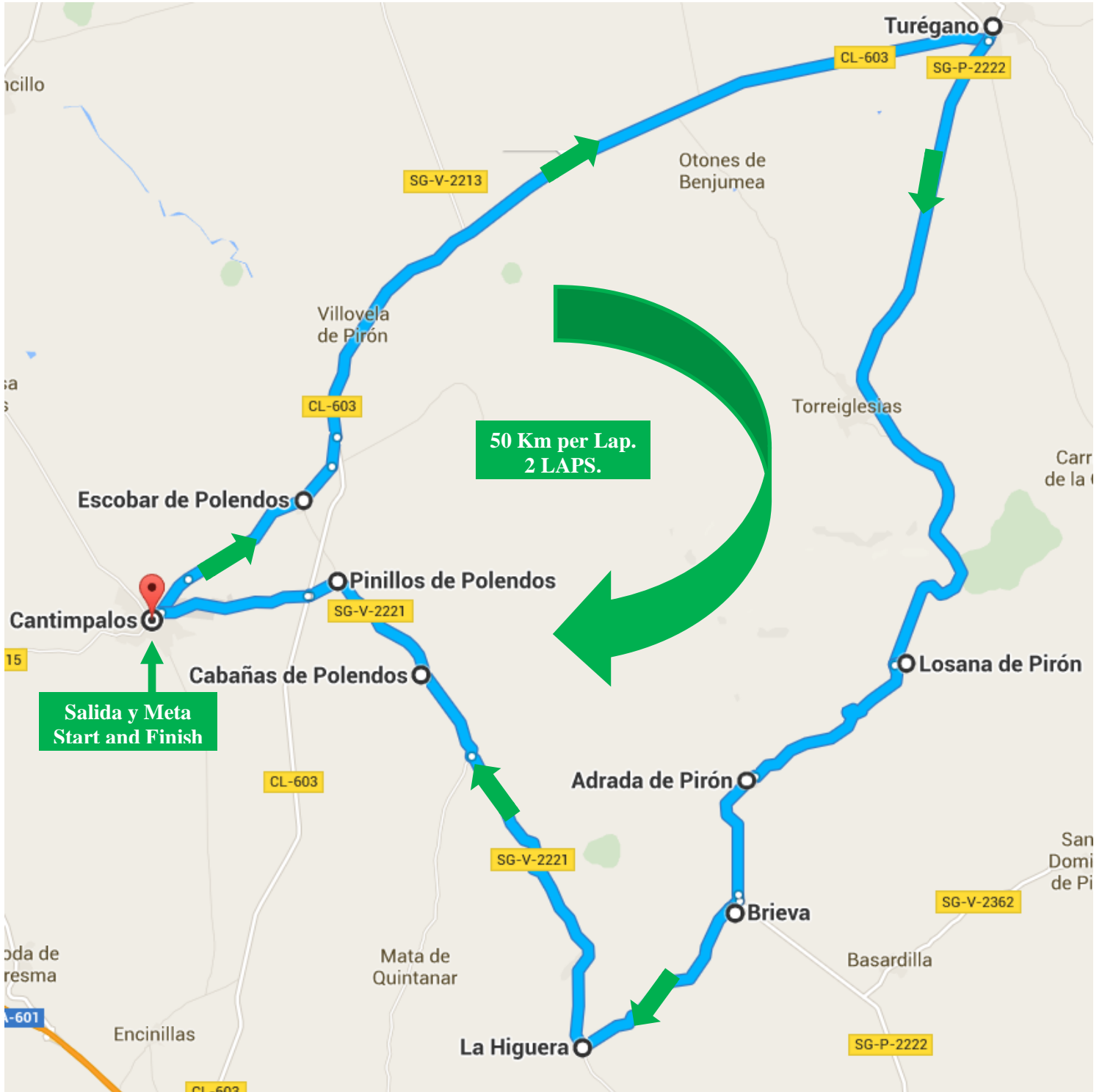


**Premio Protagonistas Segovia Punto Radio 2008**

**Premio Gala del Deporte Asociación Prensa Deportiva Segovia 2008 y 2010**



**RECORRIDO OFICIAL – OFFICIAL ITINERARY, Cantimpalos**



**DETALLE SALIDA Y META. START AND FINISH LINE DETAIL**

